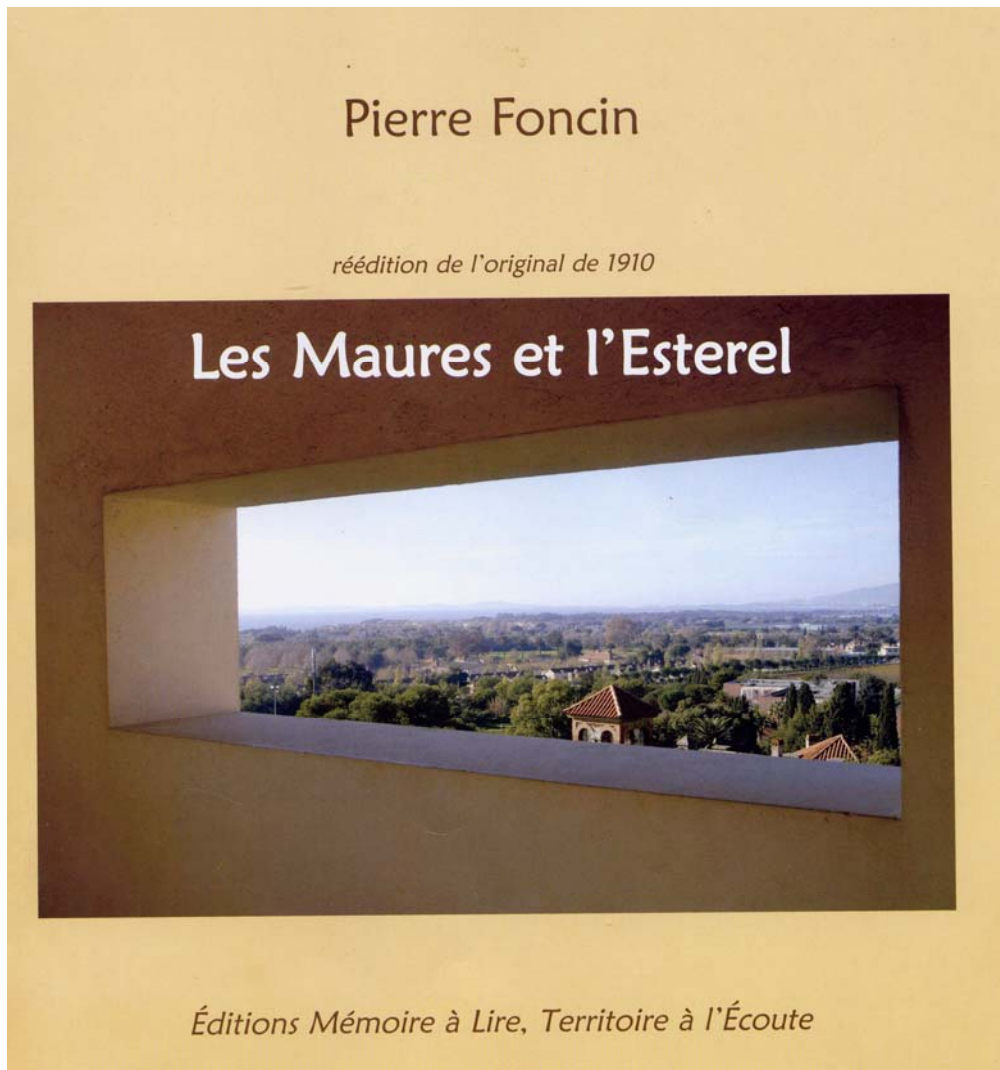


BON DE COMMANDE



***168 pages - Réédition du texte original illustré de 1910
augmenté d'un cahier photographique de 32 pages de Jean Belvisi***

Prix 20 €

À commander chez votre libraire

ou

chez l'éditeur

MALTAE (*Mémoire à Lire Territoire à l'Écoute*)

32 chemin Saint Lazare 83400 Hyères maltae@wanadoo.fr – Tel/fax : 04 94 35 42 92

NomPrénom

Adresse

Téléphone et Email

Nombre d'exemplaires

envoi postal : par exemplaire : 3 € - par deux : 5 € - par 5 : 10 €




Géographe précurseur, Pierre Foncin (1841-1916), contemporain de Jules Verne et fondateur de l'Alliance française, est venu s'installer à Cavalaire en 1890, où il fait construire " Lou casteou dou souleou ", qui deviendra par donation la première propriété du Conservatoire National du Littoral. Écrit en 1910, " Les Maures et l'Esterel " est son dernier ouvrage, en quelque sorte un testament de son *art de faire de la géographie*.

"...le pays des Maures et de l'Esterel forme un tout distinct du reste de la Provence. C'est à la fois un pays méconnu et défiguré. Pourquoi ? parce qu'il a toujours été pauvre et presque désert et que de bonne heure, on a pris l'habitude de le rattacher comme accessoire à d'autres contrées plus riches..."


"...Hyères n'est pas dans les Maures, Hyères est la porte des Maures..."

A un siècle de distance, le regard du géographe sur ce pays écartelé et toujours en attente de projet de territoire étonne de toute son acuité.



Devenu introuvable malgré la réédition en 1976 dans la collection *les introuvables* des Editions d'aujourd'hui, cette nouvelle réédition, augmentée d'un cahier photographique de Jean Belvisi, vise à mettre à la disposition de tous, habitants des Maures et de l'Esterel, touristes, ou amoureux de la géographie, un texte fondateur, parmi les plus grands actuellement disponibles sur la géographie et l'histoire locale.

OJ



9 782912 433084